

Комитет Администрации Рубцовского района по управлению муниципальным имуществом  
(наименование органа государственного контроля (надзора) или органа муниципального контроля)

с. Безрукавка  
(место составления акта)

“ 12 ” марта 20 21 г.  
(дата составления акта)

\_\_\_\_\_  
(время составления акта)

### АКТ ПРОВЕРКИ

**органом государственного контроля (надзора), органом муниципального контроля  
юридического лица, индивидуального предпринимателя**

№ 1

По адресу/адресам: Алтайский край, Рубцовский район, с. Безрукавка, ул. В.К. Арнольда, 33  
(место проведения проверки)

На основании: приказа комитета Администрации Рубцовского района по управлению  
муниципальным имуществом от 25.02.2021 № 8

(вид документа с указанием реквизитов (номер, дата))

была проведена плановая, документарная/выездная

(плановая/внеплановая, документарная/выездная)

муниципального бюджетного общеобразовательного учреждения «Безрукавская средняя

общеобразовательная школа»

(наименование юридического лица, фамилия, имя, отчество (последнее – при наличии)  
индивидуального предпринимателя)

Дата и время проведения проверки:

“ 10 ” 03 20 21 г. с 10 час. 00 мин. до 12 час. 00 мин. Продолжительность \_\_\_\_\_

“ \_\_\_\_\_ ” \_\_\_\_\_ 20 г. с \_\_\_\_\_ час. \_\_\_\_\_ мин. до \_\_\_\_\_ час. \_\_\_\_\_ мин. Продолжительность \_\_\_\_\_

(заполняется в случае проведения проверок филиалов, представительств, обособленных структурных подразделений юридического лица или при осуществлении деятельности индивидуального предпринимателя по нескольким адресам)

Общая продолжительность проверки: 2 рабочих дня 16 часов

(рабочих дней/часов)

Акт составлен: комитетом Администрации Рубцовского района по управлению муниципальным  
имуществом

(наименование органа государственного контроля (надзора) или органа муниципального контроля)

С копией распоряжения/приказа о проведении проверки ознакомлен(ы): (заполняется при проведении выездной проверки)

Артёмов И.А. Д. 27.02.2021 14<sup>30</sup>

(фамилии, инициалы, подпись, дата, время)

Дата и номер решения прокурора (его заместителя) о согласовании проведения проверки:

\_\_\_\_\_  
(заполняется в случае необходимости согласования проверки с органами прокуратуры)

Лицо(а), проводившее проверку: Рудницкий Д.А. – председатель комитета Администрации Рубцовского района по управлению муниципальным имуществом

(фамилия, имя, отчество (последнее – при наличии), должность должностного лица (должностных лиц), проводившего(их) проверку; в случае привлечения к участию в проверке экспертов, экспертных организаций указываются фамилии, имена, отчества (последнее – при наличии), должности экспертов и/или наименования экспертных организаций с указанием реквизитов свидетельства об аккредитации и наименование органа по аккредитации, выдавшего свидетельство)

При проведении проверки присутствовали: Артеменко Ирина Алексеевна, директор муниципального бюджетного общеобразовательного учреждения «Безрукавская средняя общеобразовательная школа»

(фамилия, имя, отчество (последнее – при наличии), должность руководителя, иного должностного лица (должностных лиц) или уполномоченного представителя юридического лица, уполномоченного представителя индивидуального предпринимателя, уполномоченного представителя саморегулируемой организации (в случае проведения проверки члена саморегулируемой организации), присутствовавших при проведении мероприятий по проверке)

В ходе проведения проверки:

выявлены нарушения обязательных требований или требований, установленных муниципальными правовыми актами (с указанием положений (нормативных) правовых актов): не выявлены

(с указанием характера нарушений; лиц, допустивших нарушения)


выявлены несоответствия сведений, содержащихся в уведомлении о начале осуществления отдельных видов предпринимательской деятельности, обязательным требованиям (с указанием положений (нормативных) правовых актов): \_\_\_\_\_

выявлены факты невыполнения предписаний органов государственного контроля (надзора), органов муниципального контроля (с указанием реквизитов выданных предписаний): не выявлены

нарушений не выявлено не выявлено

Запись в Журнал учета проверок юридического лица, индивидуального предпринимателя, проводимых органами государственного контроля (надзора), органами муниципального контроля внесена (заполняется при проведении выездной проверки):

  
(подпись проверяющего)

  
(подпись уполномоченного представителя юридического лица, индивидуального предпринимателя, его уполномоченного представителя)

Журнал учета проверок юридического лица, индивидуального предпринимателя, проводимых органами государственного контроля (надзора), органами муниципального контроля, отсутствует (заполняется при проведении выездной проверки):

\_\_\_\_\_  
(подпись проверяющего)

\_\_\_\_\_  
(подпись уполномоченного представителя юридического лица, индивидуального предпринимателя, его уполномоченного представителя)

Прилагаемые к акту документы: Выписки из Единого государственного реестра недвижимости № КУВИ-002/2021-21661781 и № КУВИ-002/2021-216618

Подписи лиц, проводивших проверку: \_\_\_\_\_



С актом проверки ознакомлен(а), копию акта со всеми приложениями получил(а):

Артёмовичу Ирина Алексеевна, директор

(фамилия, имя, отчество (последнее – при наличии), должность руководителя, иного должностного лица или уполномоченного представителя юридического лица, индивидуального предпринимателя, его уполномоченного представителя)

“12” марта 20 21 г.



(подпись)

Пометка об отказе ознакомления с актом проверки: \_\_\_\_\_

(подпись уполномоченного должностного лица (лиц), проводившего проверку)



Филиал Федерального государственного бюджетного учреждения "Федеральная кадастровая палата Федеральной службы государственной регистрации, кадастра и картографии" по Алтайскому краю  
полное наименование органа регистрации прав

Выписка из Единого государственного реестра недвижимости об объекте недвижимости

Сведения о характеристиках объекта недвижимости

На основании запроса от 12.03.2021, поступившего на рассмотрение 12.03.2021, сообщаем, что согласно записям Единого государственного реестра недвижимости:

Раздел 1 Лист 1

Земельный участок			
вид объекта недвижимости			
Лист № 1 раздела 1	Всего листов раздела 1: 3	Всего разделов: 8	Всего листов выписки: 16
12 марта 2021г. № КУВИ-002/2021-21661781			
Кадастровый номер:	22:39:031903:134		
Номер кадастрового квартала:	22:39:031903		
Дата присвоения кадастрового номера:	19.05.2006		
Ранее присвоенный государственный учетный номер:	данные отсутствуют		
Местоположение:	Российская Федерация, Алтайский край, Рубцовский район, с. Безрукавка, ул. В.К.Арнольда, дом 33		
Площадь:	11429 +/- 37		
Кадастровая стоимость, руб.:	1639718.63		
Кадастровые номера расположенных в пределах земельного участка объектов недвижимости:	22:39:031903:436		
Кадастровые номера объектов недвижимости, из которых образован объект недвижимости:	данные отсутствуют		
Кадастровые номера образованных объектов недвижимости:	данные отсутствуют		
Категория земель:	Земли населенных пунктов		
Виды разрешенного использования:	дошкольное, начальное и среднее общее образование; для размещения объектов среднего профессионального и высшего профессионального образования		
Сведения о кадастровом инженере:	37750, Ф.2016.472134, 2017-01-19		
Сведения о лесах, водных объектах и об иных природных объектах, расположенных в пределах земельного участка:	данные отсутствуют		
Сведения о том, что земельный участок полностью расположен в границах зоны с особыми условиями использования территории, территории объекта культурного наследия, публичного сервитута:	данные отсутствуют		
Сведения о том, что земельный участок расположен в границах особой экономической зоны, территории опережающего социально-экономического развития, зоны территориального развития в Российской Федерации, игровой зоны:	данные отсутствуют		

полное наименование должности	подпись	инициалы, фамилия
	М.П.	

Выписка из Единого государственного реестра недвижимости об объекте недвижимости  
Сведения о зарегистрированных правах

Земельный участок			
вид объекта недвижимости			
Лист № 1 раздела 2	Всего листов раздела 2: 2	Всего разделов: 8	Всего листов выписки: 16
12 марта 2021г. № КУВИ-002/2021-21661781			
Кадастровый номер:		22:39:031903:134	
1	Правообладатель (правообладатели):	1.1	МБОУ "Безрукавская средняя общеобразовательная школа", ИНН: 2269002826, ОГРН: 1022202611090
2	Вид, номер, дата и время государственной регистрации права:	2.1	Постоянное (бессрочное) пользование 22:39:031903:134-22/003/2018-2 24.01.2018 10:24:54
3	Сведения об осуществлении государственной регистрации сделки, права без необходимого в силу закона согласия третьего лица, органа:	3.1	данные отсутствуют
4	Ограничение прав и обременение объекта недвижимости:	не зарегистрировано	
1	Правообладатель (правообладатели):	1.2	Муниципальное образование Рубцовский район Алтайского края
2	Вид, номер, дата и время государственной регистрации права:	2.2	Собственность 22:39:031903:134-22/003/2017-1 22.09.2017 05:58:58
3	Сведения об осуществлении государственной регистрации сделки, права без необходимого в силу закона согласия третьего лица, органа:	3.2	данные отсутствуют
4	Ограничение прав и обременение объекта недвижимости:	не зарегистрировано	
5	Договоры участия в долевом строительстве:	не зарегистрировано	
6	Заявленные в судебном порядке права требования:	данные отсутствуют	
7	Сведения о возражении в отношении зарегистрированного права:	данные отсутствуют	
8	Сведения о наличии решения об изъятии объекта недвижимости для государственных и муниципальных нужд:	данные отсутствуют	
9	Сведения о невозможности государственной регистрации без личного участия правообладателя или его законного представителя:	данные отсутствуют	
10	Правопритязания и сведения о наличии поступивших, но не рассмотренных заявлений о проведении государственной регистрации права (перехода, прекращения права), ограничения права или обременения объекта недвижимости, сделки в отношении объекта недвижимости:	отсутствуют	

полное наименование должности	подпись	инициалы, фамилия
-------------------------------	---------	-------------------

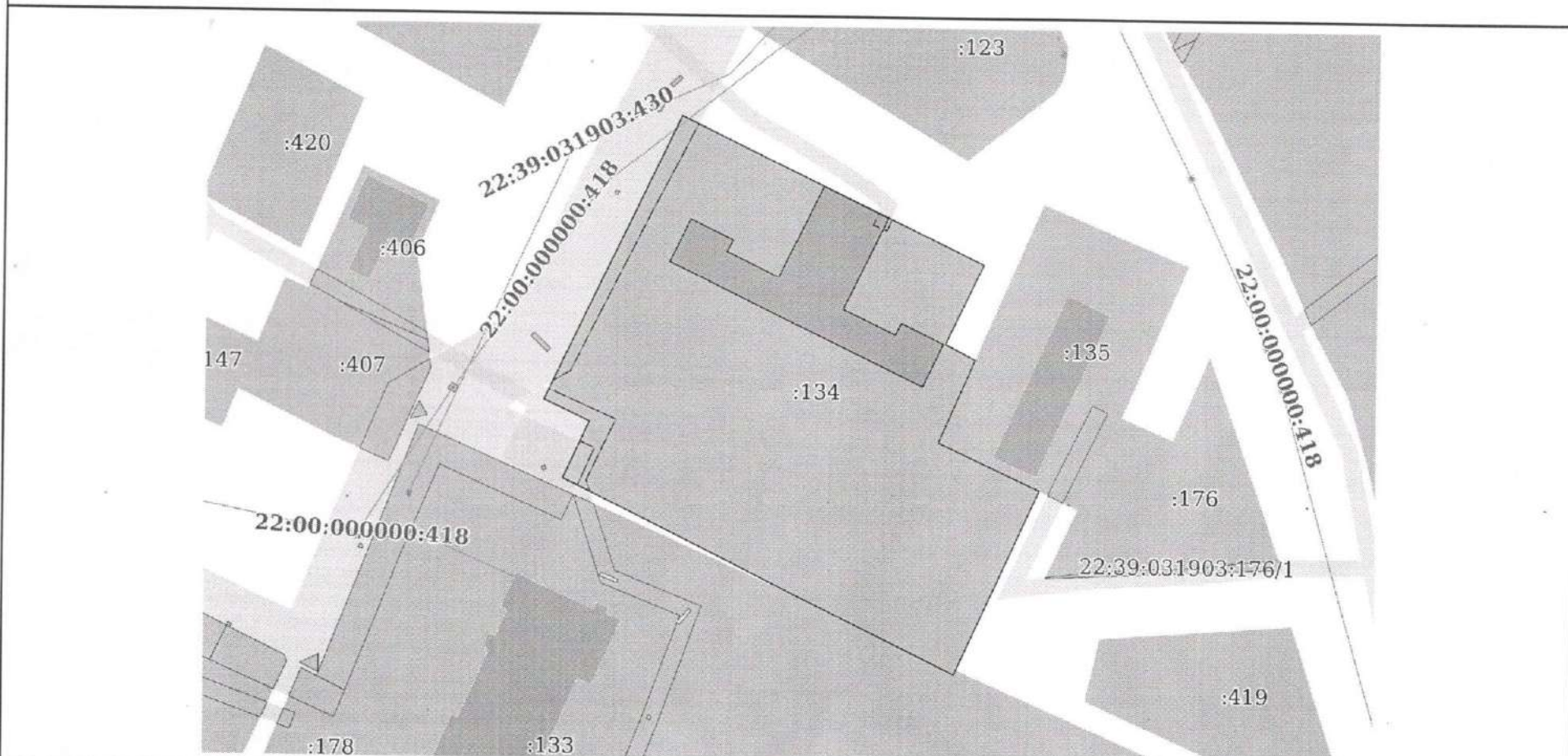
М.П.



Выписка из Единого государственного реестра недвижимости об объекте недвижимости  
 Описание местоположения земельного участка

Земельный участок			
вид объекта недвижимости			
Лист № 1 раздела 3	Всего листов раздела 3: 1	Всего разделов: 8	Всего листов выписки: 16
12 марта 2021г. № КУВИ-002/2021-21661781			
Кадастровый номер:		22:39:031903:134	

План (чертеж, схема) земельного участка



Масштаб 1:400      Условные обозначения:

полное наименование должности	подпись	инициалы, фамилия
-------------------------------	---------	-------------------

М.П.

Филиал Федерального государственного бюджетного учреждения "Федеральная кадастровая палата Федеральной службы государственной регистрации, кадастра и картографии" по Алтайскому краю  
полное наименование органа регистрации прав

Выписка из Единого государственного реестра недвижимости об объекте недвижимости

Сведения о характеристиках объекта недвижимости

На основании запроса от 12.03.2021, поступившего на рассмотрение 12.03.2021, сообщаем, что согласно записям Единого государственного реестра недвижимости:

Раздел 1 Лист 1

Земельный участок	
вид объекта недвижимости	
Лист № 1 раздела 1	Всего листов раздела 1: 3
	Всего разделов: 8
	Всего листов выписки: 13
12 марта 2021г. № КУВИ-002/2021-21661812	
Кадастровый номер:	22:39:031903:136
Номер кадастрового квартала:	22:39:031903
Дата присвоения кадастрового номера:	19.05.2006
Ранее присвоенный государственный учетный номер:	данные отсутствуют
Местоположение:	Российская Федерация, Алтайский край, Рубцовский район, с. Безрукавка, ул. В.К. Арнольда, дом 29а
Площадь:	674 +/- 9
Кадастровая стоимость, руб.:	139538.22
Кадастровые номера расположенных в пределах земельного участка объектов недвижимости:	22:39:031903:435
Кадастровые номера объектов недвижимости, из которых образован объект недвижимости:	данные отсутствуют
Кадастровые номера образованных объектов недвижимости:	данные отсутствуют
Категория земель:	Земли населенных пунктов
Виды разрешенного использования:	дошкольное, начальное и среднее общее образование; для размещения объектов дошкольного, начального, общего и среднего (полного) общего образования
Сведения о кадастровом инженере:	37750, Ф.2016.472134, 2017-01-19
Сведения о лесах, водных объектах и об иных природных объектах, расположенных в пределах земельного участка:	данные отсутствуют
Сведения о том, что земельный участок полностью расположен в границах зоны с особыми условиями использования территории, территории объекта культурного наследия, публичного сервитута:	данные отсутствуют
Сведения о том, что земельный участок расположен в границах особой экономической зоны, территории опережающего социально-экономического развития, зоны территориального развития в Российской Федерации, игровой зоны:	данные отсутствуют

полное наименование должности	подпись	инициалы, фамилия

М.П.



Выписка из Единого государственного реестра недвижимости об объекте недвижимости  
Сведения о зарегистрированных правах

Раздел 2 Лист 4

Земельный участок

вид объекта недвижимости

Лист № 1 раздела 2

Всего листов раздела 2: 2

Всего разделов: 8

Всего листов выписки: 13

12 марта 2021г. № КУВИ-002/2021-21661812

Кадастровый номер:

22:39:031903:136

1	Правообладатель (правообладатели):	1.1	МБОУ "Безруковская средняя общеобразовательная школа", ИНН: 2269002826, ОГРН: 1022202611090
2	Вид, номер, дата и время государственной регистрации права:	2.1	Постоянное (бессрочное) пользование 22:39:031903:136-22/003/2018-2 24.01.2018 10:33:49
3	Сведения об осуществлении государственной регистрации сделки, права без необходимого в силу закона согласия третьего лица, органа:	3.1	данные отсутствуют
4	Ограничение прав и обременение объекта недвижимости:	не зарегистрировано	
1	Правообладатель (правообладатели):	1.2	Муниципальное образование Рубцовский район Алтайского края
2	Вид, номер, дата и время государственной регистрации права:	2.2	Собственность 22:39:031903:136-22/003/2017-1 22.09.2017 11:29:04
3	Сведения об осуществлении государственной регистрации сделки, права без необходимого в силу закона согласия третьего лица, органа:	3.2	данные отсутствуют
4	Ограничение прав и обременение объекта недвижимости:	не зарегистрировано	
5	Договоры участия в долевом строительстве:	не зарегистрировано	
6	Заявленные в судебном порядке права требования:	данные отсутствуют	
7	Сведения о возражении в отношении зарегистрированного права:	данные отсутствуют	
8	Сведения о наличии решения об изъятии объекта недвижимости для государственных и муниципальных нужд:	данные отсутствуют	
9	Сведения о невозможности государственной регистрации без личного участия правообладателя или его законного представителя:	данные отсутствуют	
10	Правопритязания и сведения о наличии поступивших, но не рассмотренных заявлений о проведении государственной регистрации права (перехода, прекращения права), ограничения права или обременения объекта недвижимости, сделки в отношении объекта недвижимости:	отсутствуют	

полное наименование должности

подпись

М.П.

инициалы, фамилия



Выписка из Единого государственного реестра недвижимости об объекте недвижимости  
Описание местоположения земельного участка

Раздел 3 Лист 6

Земельный участок  
вид объекта недвижимости

Лист № 1 раздела 3

Всего листов раздела 3: 1

Всего разделов: 8

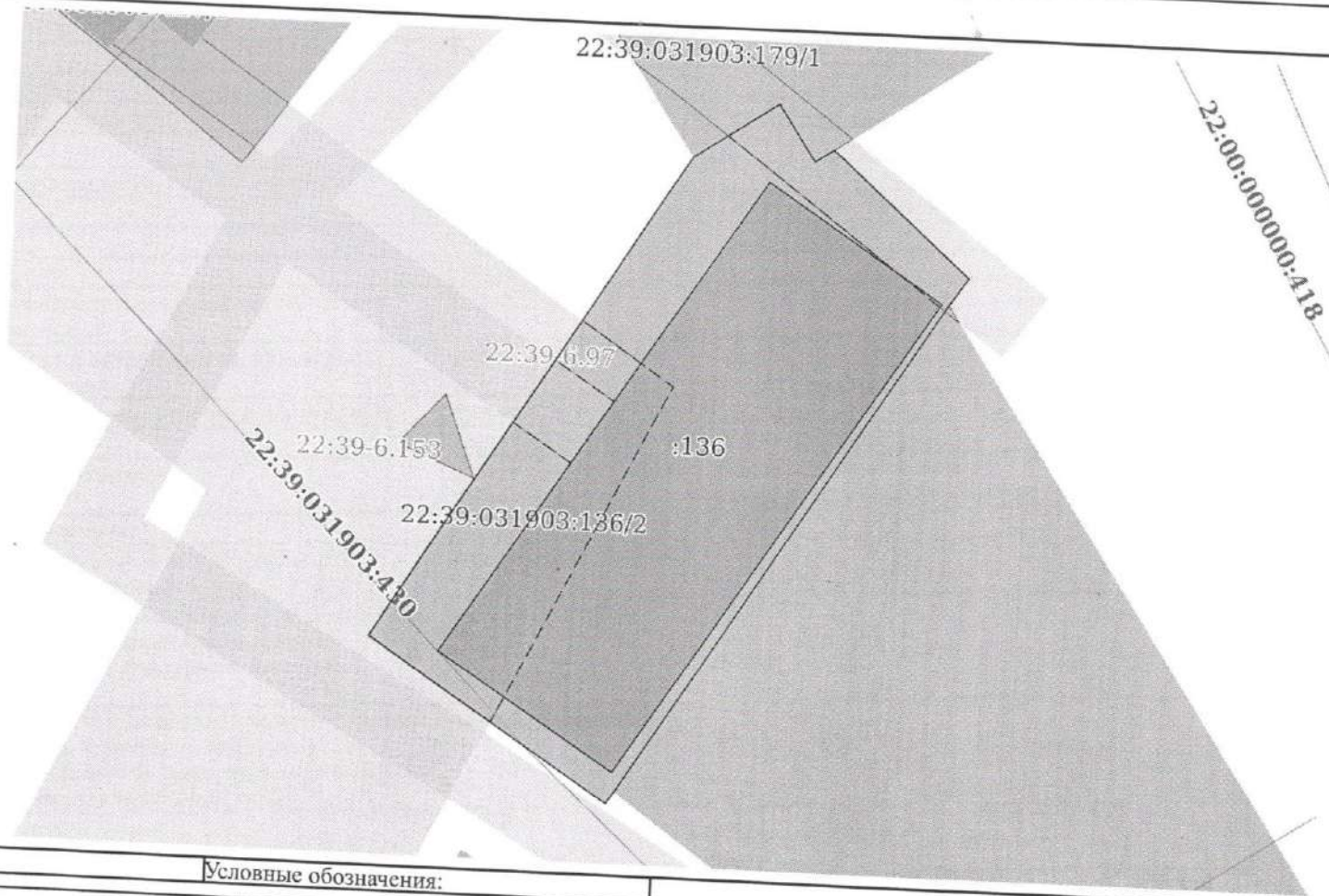
Всего листов выписки: 13

12 марта 2021г. № КУВИ-002/2021-21661812

Кадастровый номер:

22:39:031903:136

План (чертеж, схема) земельного участка



Масштаб 1:100

Условные обозначения:

полное наименование должности

подпись

инициалы, фамилия

М.П.